NAFARROAKO KLIMAK

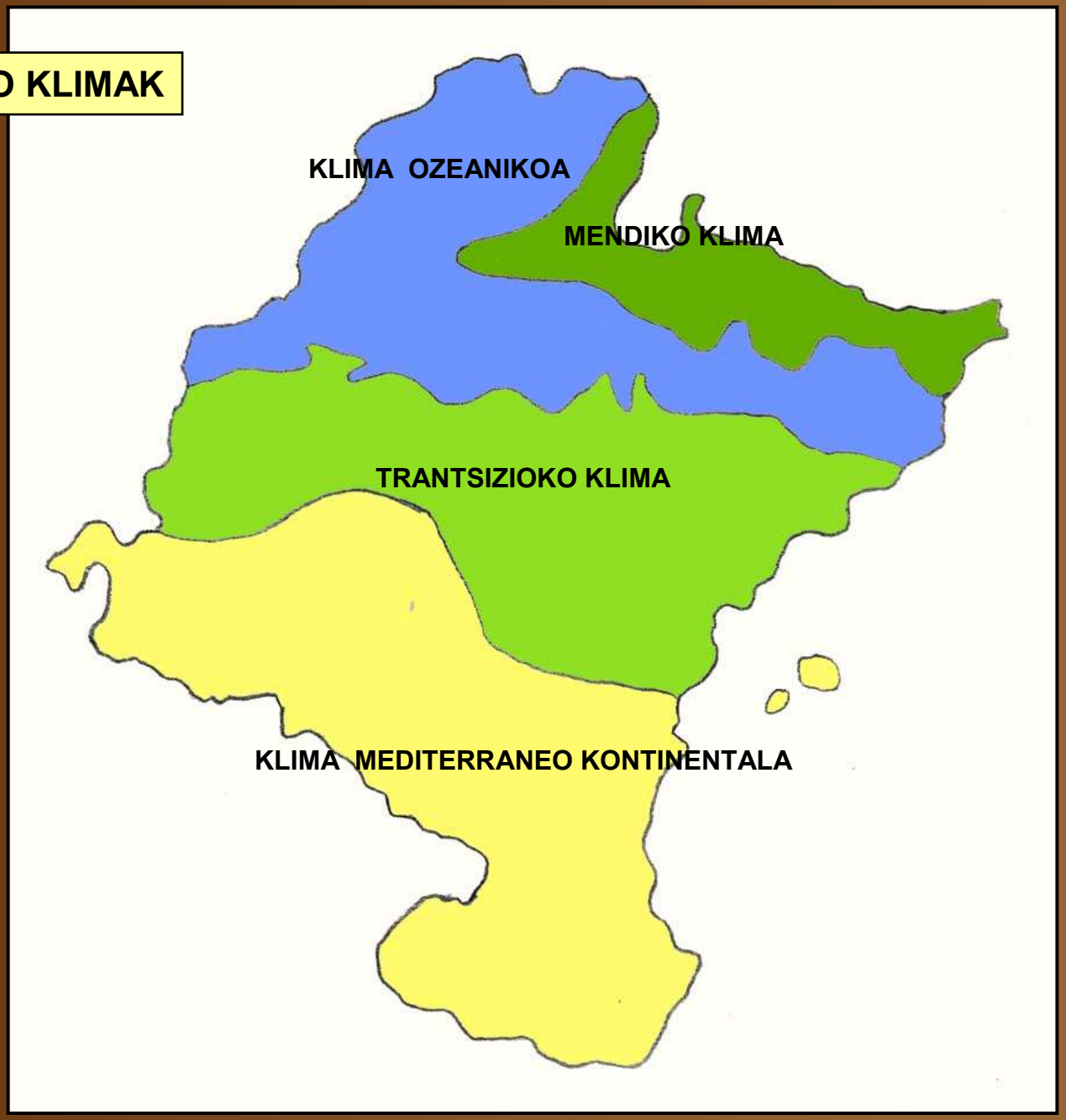

KLIMA OZEANIKOA

IPAR- MENDEBALDEKO NAFARROA HEZEA ETA PIRINIO-AURREKO ALDEA

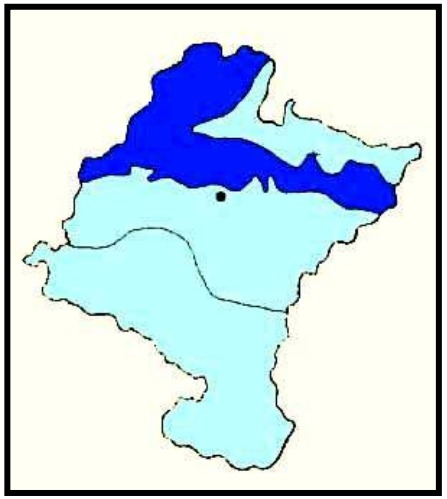

EZAUGARRI OROKORRAK

PREZIPITAZIOAK

Oso ugariak. Urtean 800 mmtik gora

TENPERATURAK

UDA FRESKOAK

BITARTE TERMIKOA
12° Ctik 15° Cra

NEGUAK
eztiak (IMean)
hotzak (Pirinio-aurreko aldean)

KLIMA OZEANIKOA

Ipar-mendebaldeko Nafarroan klima ozeaniko garbia da nagusi: **prezipitazio** ugari (urtean 1200 mmtik 2500era bitarte) eta urte osoan erregularki banatuak. Horren arrazoia Kantauri itsasoa hurbil egotea da, handik M-EKIALDEKO norabidean sartzen baitira fronte polarreko perturbazioak. Negua da arorik euritsuena; ondotik udazkena eta udaberria. Udako euri minimoa ere ez da oso handia. Hormate gutxi izaten da, eragin ozeanikoagatik.

Tenperaturak eztiak izaten dira, udak freskoak eta neguak ere ez hain gogorrak. Urteko batez besteko tenperatura 12°, 14° bitarte egoten da. Bitarte termikoa 12° baino gutxiagokoa da. Landaretzan haritza eta pagoa dira nagusi: baso atlantikoa edo hostogalkorra.

Isurialde atlantikoan

klima mesotermikoa du, tenperaturei dagokinean nahikoa moderatua, eta prezipitazio aldetik oso euritsua.

Urtaro lehorrik gabeko klima epel hezea edo klima atlantikoa deitzen zaio. Klima horretan ozeano Atlantikoak eragin nabarmena du, jakina. Aire-masak, ozeanoko ur epelen gainetik igarotzean epelduta iristen dira itsasertzera, eta, hortaz, gaueko eta eguneko tenperatura-bitarteak edo-eta udako eta negukoak ez dira oso handiak. Eta euri kopuru handia, ostera, urteko batez besteko prezipitazioa 1.200 mm eta 2.000 mm artekoa baita, Euskal Herriko isurialde atlantikoko orografiak eragiten du.

Tenperaturei dagokienean, azpimarratu beharra dago nahiko moderatuak direla, eta hori batez ere neguan ikusten da, tenperaturak nahiko goxoak baitira. Horrela, bada, udak oso beroak ez diren arren, itsasertzean erregistratu ohi dira Euskal Herriko urteko batez besteko tenperaturarik altuenak, 14ºC inguru. Udak freskoak diren arren, inoiz bero zakarreko gertaera laburrak ere izaten dira, eta tenperatura 40ºC-ra ere iristen da, batez ere udan.

Fronteak eta Presioa itsas mailan (mb)
Frentes y Presión nivel mar (mb)

2008/10/09 12:00

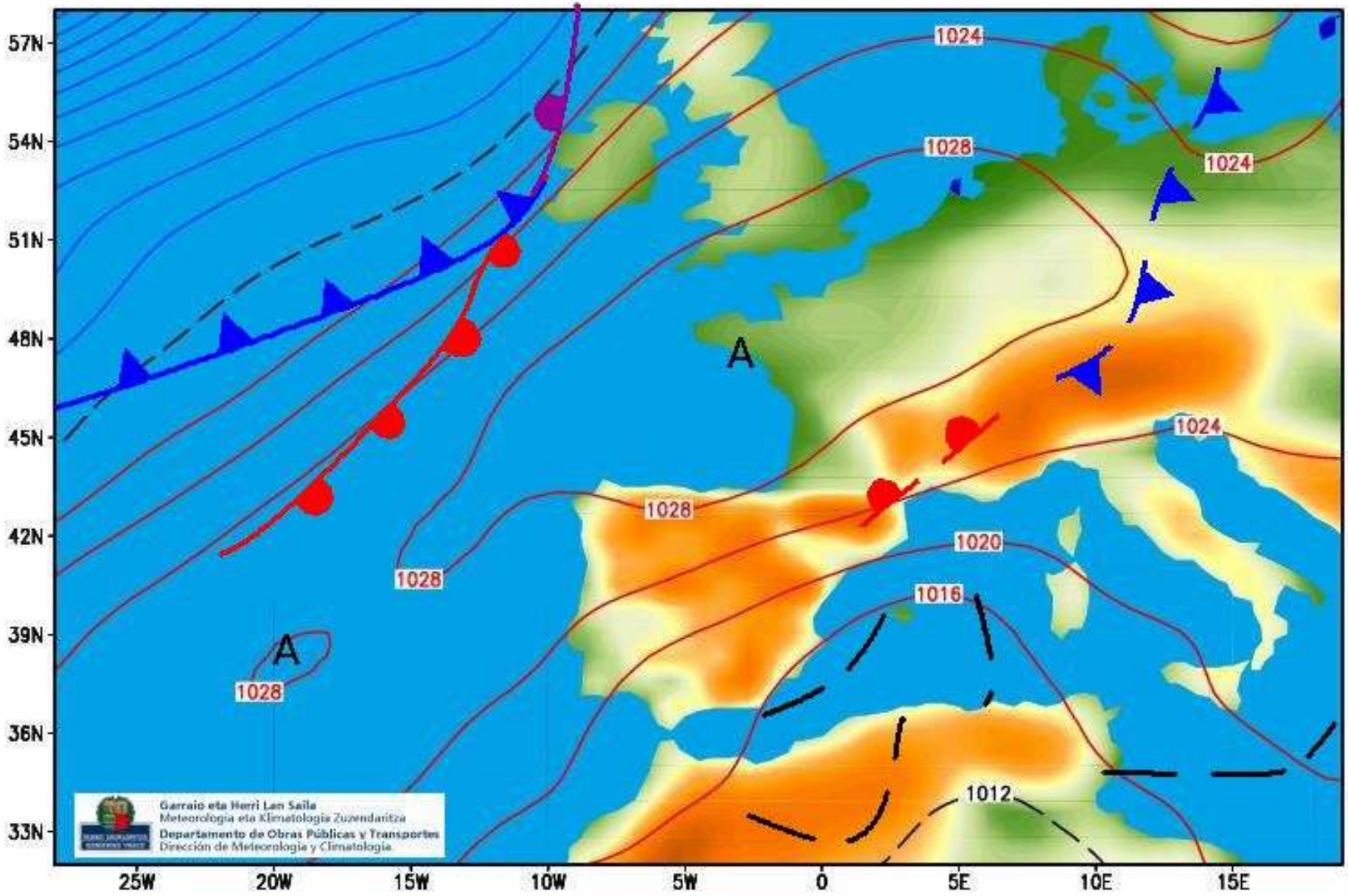

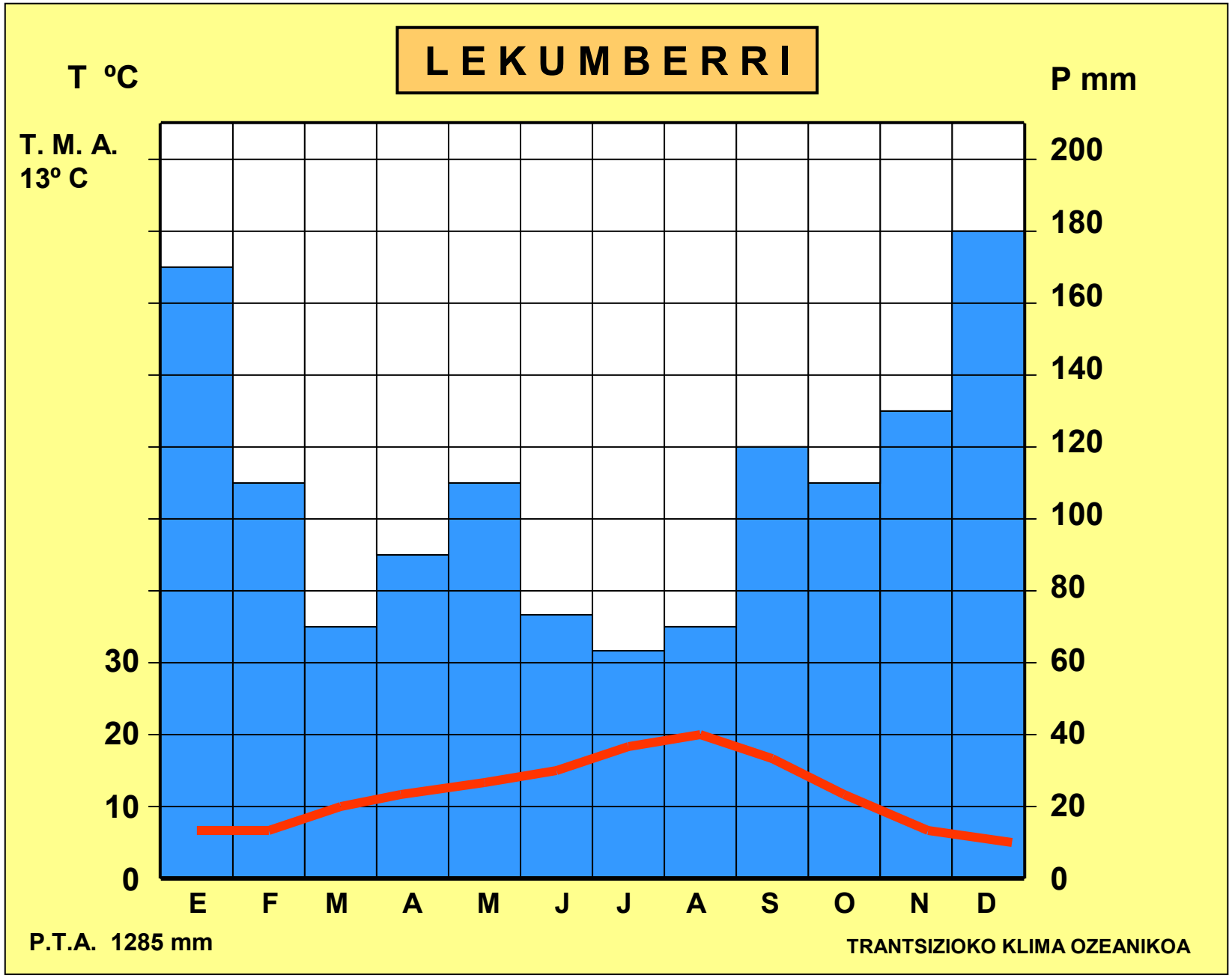
LEKUMBERRI
T ºC
P mm
T. M. A.
13º C
200
180
160
140
120
100
80
60
40
20
0
30
20
10
0
E F M A M J J A S O N D
P.T.A. 1285 mm
TRANTSIZIOKO KLIMA OZEANIKOA

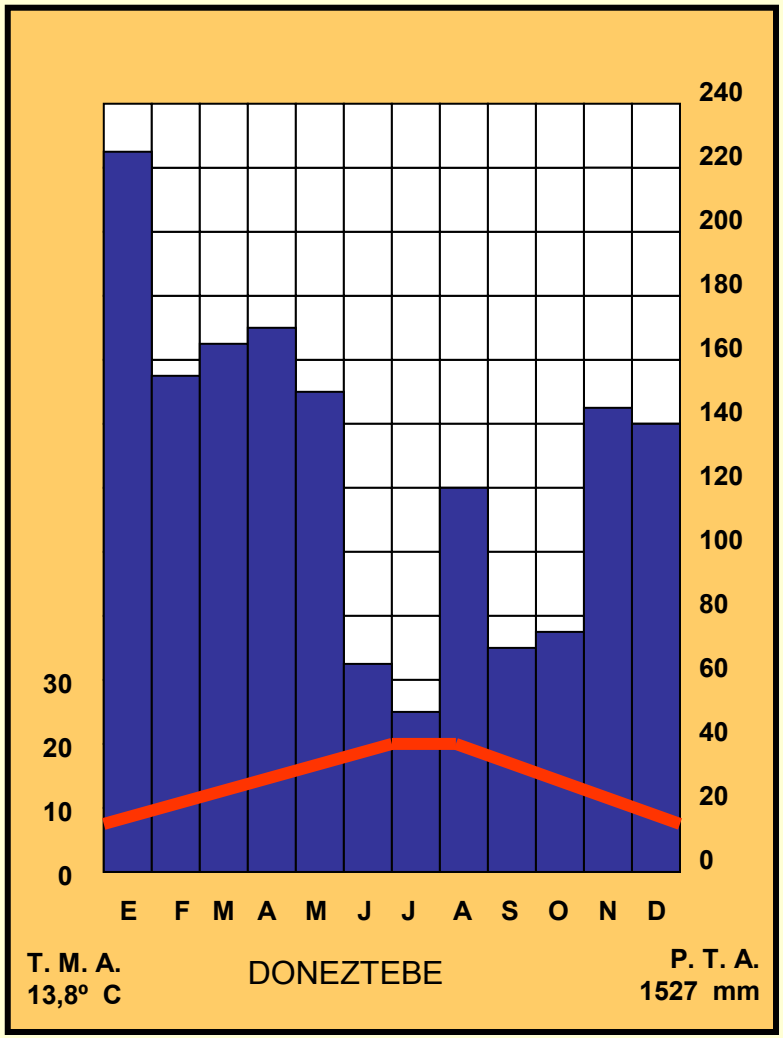
240
220
200
180
160
140
120
100
80
60
40
20
0
30
20
10
0
E F M A M J J A S O N D
T. M. A.
13,8º C
DONEZTEBE
P. T. A.
1527 mm

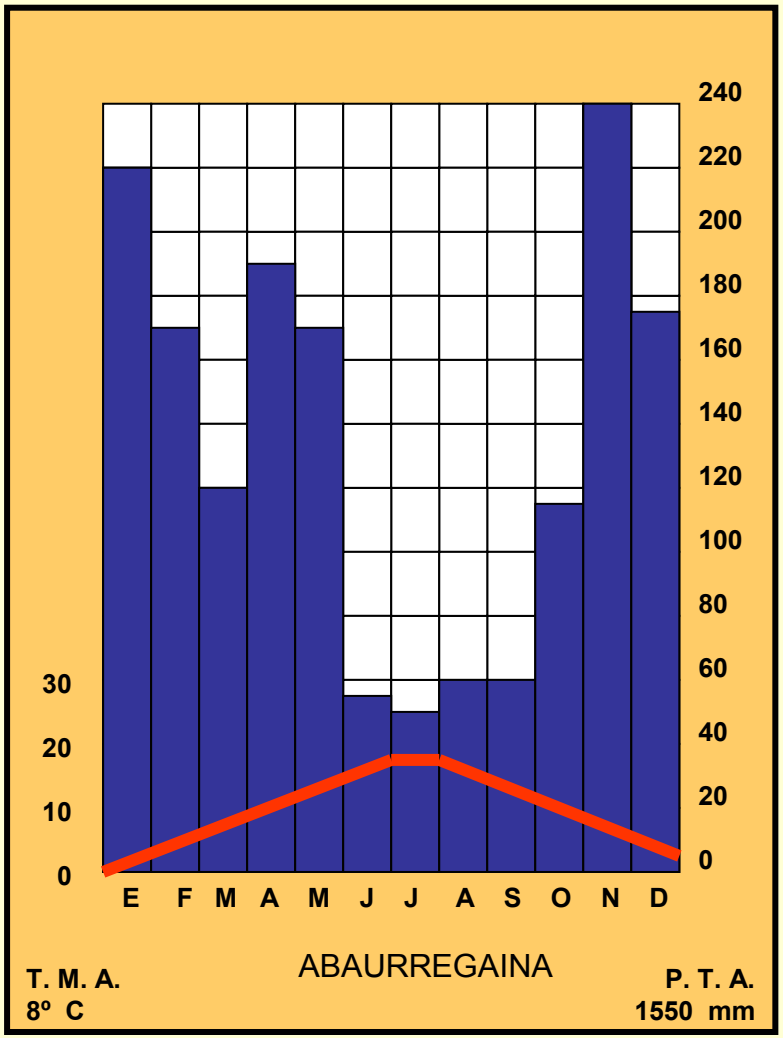
240
220
200
180
160
140
120
100
80
60
40
20
0
30
20
10
0
E F M A M J J A S O N D
T. M. A.
8º C
ABAURREGAINA
P. T. A.
1550 mm

Baso atlantikoa

Baso hostogalkorra

Bertizko hainbat tokitan oihana desagertua dago. Ondorioz, beste espezie batzuk hazten dira pagadien eta haritzen ordez. Hori aberasgarria gertatzen da Parkearentzat. OTALURRA.

ORGIKO ARIZTIA

XVI. 5.
94. Cupuliferae.
100. Fagus silvatica L. Rotbuche.

XVI. 5.
94. Cupuliferae.
101. Quercus
pedunculata Ehrhart. Stieleiche.

LEIZARÁN


IRATZEAK

BIDASOA BERAN

MARÍN ERREKA

BEHIAK LARRAUNEN

BARATZA BASERRIETAN

BETELU

SIRIMIRI ARALARREN

HAIZEALDEA ARALARREN

ARALAR UDAZKENEAN

BEHIAK URBASAN


HALTZADIA

AMEZTIA